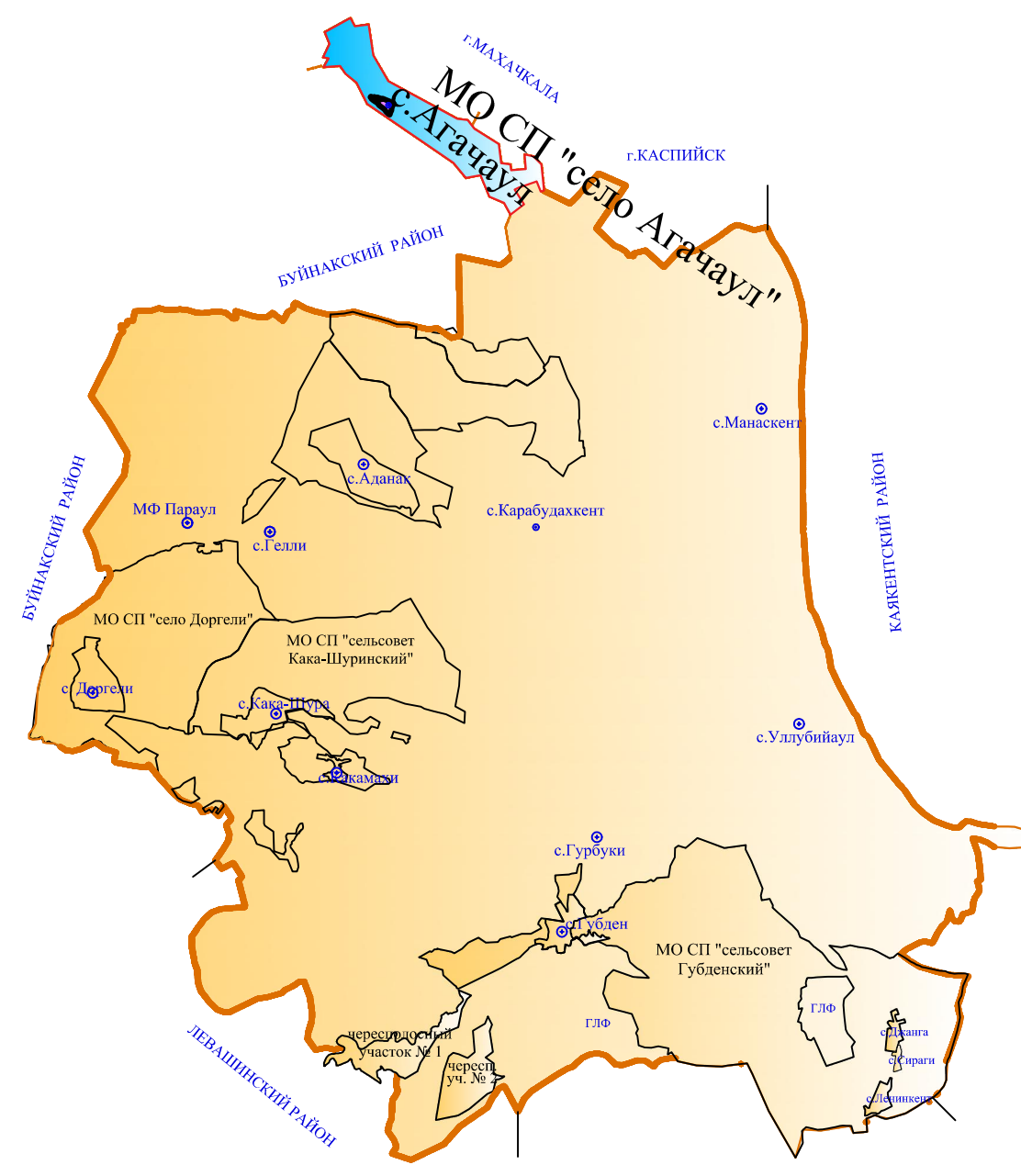
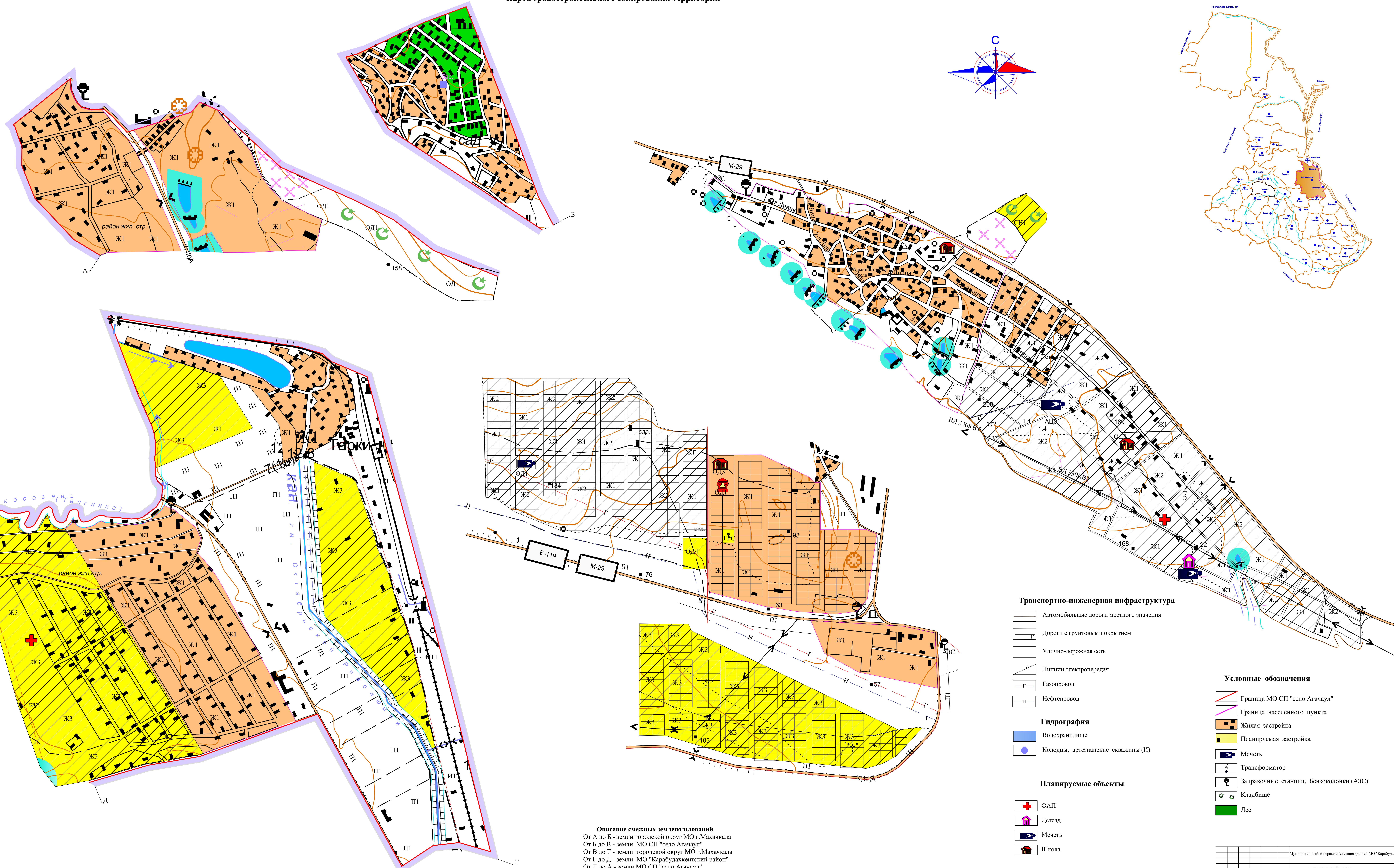
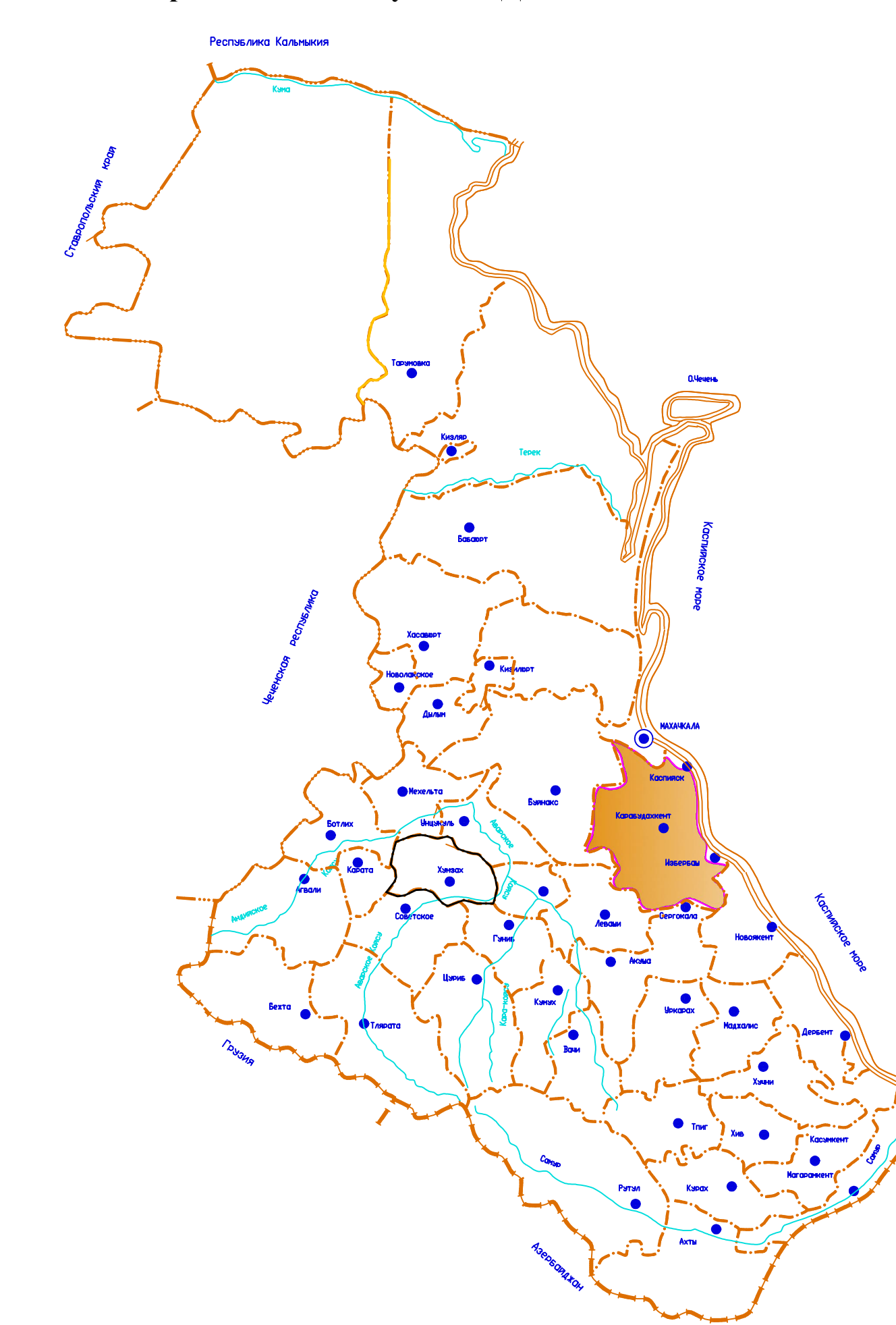


**ГЕНЕРАЛЬНЫЙ ПЛАН  
С. АГАЧАУЛ КАРАБУДАХКЕНТСКОГО РАЙОНА РЕСПУБЛИКИ ДАГЕСТАН**  
Карта градостроительного зонирования территории

Расположение МО СП "село Агачаул" в системе расселения Карабудахкентского района Республики Дагестан



Расположение Карабудахкентского района в системе расселения Республики Дагестан



- Условные обозначения**
- Границы**
- Граница сельского поселения
  - Граница населенного пункта
- Функциональные зоны использования территории**
- Ж1: Жилая застройка индивидуальными жилыми домами
  - Ж2: Жилая застройка малоэтажными жилыми домами
  - Ж3: Жилая застройка перспективного развития жилой застройки
  - ОД1: Зона размещения объектов делового, общественного, коммерческого, религиозного назначения
  - ОД2: Зона размещения объектов здравоохранения, социальной защиты
  - ОД3: Зона размещения объектов учебно-образовательных объектов
  - ОД4: Зона размещения спортивно-рекреационных объектов
  - ОД5: Зона размещения объектов перспективного развития многофункциональной общесельской застройки
  - П1: Зона размещения промышленных объектов
  - П2: Коммунальные зоны
  - ИТ1: Зона размещения объектов инженерно-транспортной инфраструктуры
  - П1: Зеленые насаждения общего пользования
  - СН1: Зона кладбищ
  - СН2: Зона свалок, полигонов ТБО, очистных сооружений канализации
  - СН3: Зона скотомогильников
  - СН4: Зона спецтерриторий, режимных территорий (в том числе водоохранные)
  - СН1: Зона размещения садовых и огороднических участков
  - СХ1: Зона с/х угодий
  - СХ2: Зона размещения объектов с/х назначения
  - СХ3: Зона перспективного развития с/х производства
  - ОХТ2: Зона природоохранных территорий
  - ОХТ3: Зона рекреационного назначения
  - ОХТ4: Зона историко-культурного назначения

- Транспортно-инженерная инфраструктура**
- Автомобильные дороги местного значения
  - Дороги с грунтовым покрытием
  - Улично-дорожная сеть
  - Линии электропередач
  - Газопровод
  - Нефтепровод
- Гидрография**
- Водохранилище
  - Колодцы, артезианские скважины
- Планируемые объекты**
- ФАП
  - Детсад
  - Мечеть
  - Школа
- Условные обозначения**
- Граница МО СП "село Агачаул"
  - Граница населенного пункта
  - Жилая застройка
  - Планируемая застройка
  - Мечеть
  - Трансформатор
  - Заправочные станции, бензоколодки (АЗС)
  - Кладбище
  - Лес

**Описание смежных землепользований**  
 От А до Б - земли городской округ МО г.Махачкала  
 От В до Г - земли МО СП "село Агачаул"  
 От Г до Д - земли городской округ МО г.Махачкала  
 От Г до Д - земли МО "Карабудахкентский район"  
 От Д до А - земли МО СП "село Агачаул"

Муниципальный контракт с Администрацией МО "Карабудахкентский район"		ГЕНЕРАЛЬНЫЙ ПЛАН		с. Агачаул	
Директор	Алиев А.Г.	Состав	Лист	Листа	
Инж. геол.	Иванов В.Д.	Карта градостроительного зонирования территории с. Агачаул	П	1	1
Инженер	Селиванов А.М.				
Масштаб 1:5 000		ОАО "ИнженерПроект"		2017гг.	